




1564 - Igreja Paroquial de Nossa Senhora da Boa Viagem

MIP - Monumento de Interesse Público - Portaria n.º 74/2012, de 26 de março.
 Distrito de Setúbal
 Concelho da Moita
 Freguesia da Moita

-  Limite dos Perímetros Urbanos
-  MIP Monumento de Interesse Público
-  Zona Proteção MIP

PLANO DIRETOR MUNICIPAL DA MOITA
 ALTERAÇÃO PARA ADEQUAÇÃO À LEI DE BASES GERAIS DA POLÍTICA PÚBLICA DE SOLOS, DO ORDENAMENTO DO TERRITÓRIO E DO URBANISMO E AO ATUAL REGIME JURÍDICO DOS INSTRUMENTOS DE GESTÃO TERRITORIAL (RJIGT)



FICHA DO PATRIMÓNIO CLASSIFICADO
 Nº de Inventário - 1564

ANEXO 5B
 ENTIDADE RESPONSÁVEL PELA ALTERAÇÃO DO PDM - RJIGT

Departamento de Ambiente Estratégia Inovação e Urbanismo
 Divisão de Gestão Territorial e Ambiente

0 50 100 m

ESCALA 1 : 5 000 DATA: FEVEREIRO 2025

Especificações técnicas relativas à cartografia de base:
 Cartografia Topográfica Vetorial NdD1 do concelho da Moita – 2022
 Entidade proprietária: Câmara Municipal da Moita
 Entidade produtora: InfoPortugal – Sistemas de Informação e Conteúdos, S.A.
 Homologação – Processo nº5164 de 27 junho de 2023 - Direção Geral do Território (DGT)
 Nível de detalhe (NdD): NdD1
 Sistema de Georreferência:
 Planimétrico: PT-TM06/ETRS89
 Altimétrico: Datum Altimétrico - Marégrafo de Cascais
 Voo: 11-10-2020
 Versão das especificações: CartTop-v1.0
 Precisão planimétrica: E.m.q.: 0,30 m
 Precisão altimétrica: E.m.q.: 0,40 m
 Exatidão temática dos objetos >=95%