








4016 - Capela da Igreja Matriz de Alhos Vedros (São Sebastião)

IIP - Imóvel de Interesse Público - Decreto n.º 38 147, DG, I Série, n.º 4, de 5 de janeiro de 1951.

Distrito de Setúbal
Concelho da Moita
Freguesia de Alhos Vedros

-  Limite dos Perímetros Urbanos
-  IIP Imóvel Interesse Público
-  4016
-  Zona proteção IIP
-  4016

PLANO DIRETOR MUNICIPAL DA MOITA
ALTERAÇÃO PARA ADEQUAÇÃO À LEI DE BASES GERAIS DA POLÍTICA PÚBLICA DE SOLOS, DO ORDENAMENTO DO TERRITÓRIO E DO URBANISMO E AO ATUAL REGIME JURÍDICO DOS INSTRUMENTOS DE GESTÃO TERRITORIAL (RJGT)



FICHA DO PATRIMÓNIO CLASSIFICADO

ANEXO 5C

Nº de Inventário - 4016

ENTIDADE RESPONSÁVEL PELA ALTERAÇÃO DO PDM - RJGT

Departamento de Ambiente Estratégia Inovação e Urbanismo
Divisão de Gestão Territorial e Ambiente

0 50 100 m



ESCALA 1 : 5 000

DATA: FEVEREIRO 2025

Especificações técnicas relativas à cartografia de base:
Cartografia Topográfica Vetorial NdD1 do concelho da Moita – 2022
Entidade proprietária: Câmara Municipal da Moita
Entidade produtora: InfoPortugal – Sistemas de Informação e Conteúdos, S.A.
Homologação – Processo nº5164 de 27 junho de 2023 - Direção Geral do Território (DGT)
Nível de detalhe (NdD): NdD1
Sistema de Georreferência:
Planimétrico: PT-TM06/ETRS89
Altimétrico: Datum Altimétrico - Marégrafo de Cascais
Voo: 11-10-2020
Versão das especificações: CartTop-v1.0
Precisão planimétrica: E.m.q.: 0,30 m
Precisão altimétrica: E.m.q.: 0,40 m
Exatidão temática dos objetos >=95%