



## Edital

N.º 13/SP/2020

### Desafetação do Domínio Público Municipal de parcela de terreno

Rui Manuel Marques Garcia, Presidente da Câmara Municipal do Município da Moita, torna público, de acordo com o disposto na alínea q) do n.º 1 do artigo 25.º e no artigo 56.º da Lei n.º 75/2013, de 12 de Setembro, que a Assembleia Municipal do Município da Moita, em sessão ordinária realizada em 29 de Junho de 2020, mediante proposta da Câmara Municipal aprovada em reunião ordinária realizada a 9 de Junho de 2020, deliberou por unanimidade, aprovar a proposta relativa à desafetação do domínio público municipal da parcela de terreno, abaixo identificada:

- Parcela de terreno, com a área de 7,508m<sup>2</sup>, devidamente identificada na planta anexa, sita na Rua Catarina Eufémia, União de Freguesias do Gaio/Rosário e Sarilhos Pequenos, destinada à anexação e alinhamento do prédio propriedade de Manuel Brinca dos Santos Fialho, descrito na Conservatória do Registo Predial da Moita sob o número 449/20090416, freguesia de Sarilhos Pequenos e inscrito na matriz predial urbana sob o artº 206, da União de Freguesias do Gaio/Rosário e Sarilhos Pequenos, que passa a confrontar do Norte com o prédio identificado pelo nº 4, do Sul com o prédio identificado pelo nº 12, do Nascente com a Rua Catarina Eufémia e do Poente com Sérgio Manuel dos Santos Fialho e à qual é atribuído o valor de 2.520,00€.

Quaisquer interessados que queiram deduzir as suas reclamações contra o propósito da desafetação, deverão fazê-lo no prazo de vinte dias a contar da presente data.

Os documentos que constituem o processo poderão ser consultados no Edifício Sede do Município, no Departamento de Administração e Recursos Humanos/Divisão de Administração e Finanças/Secção de Património.

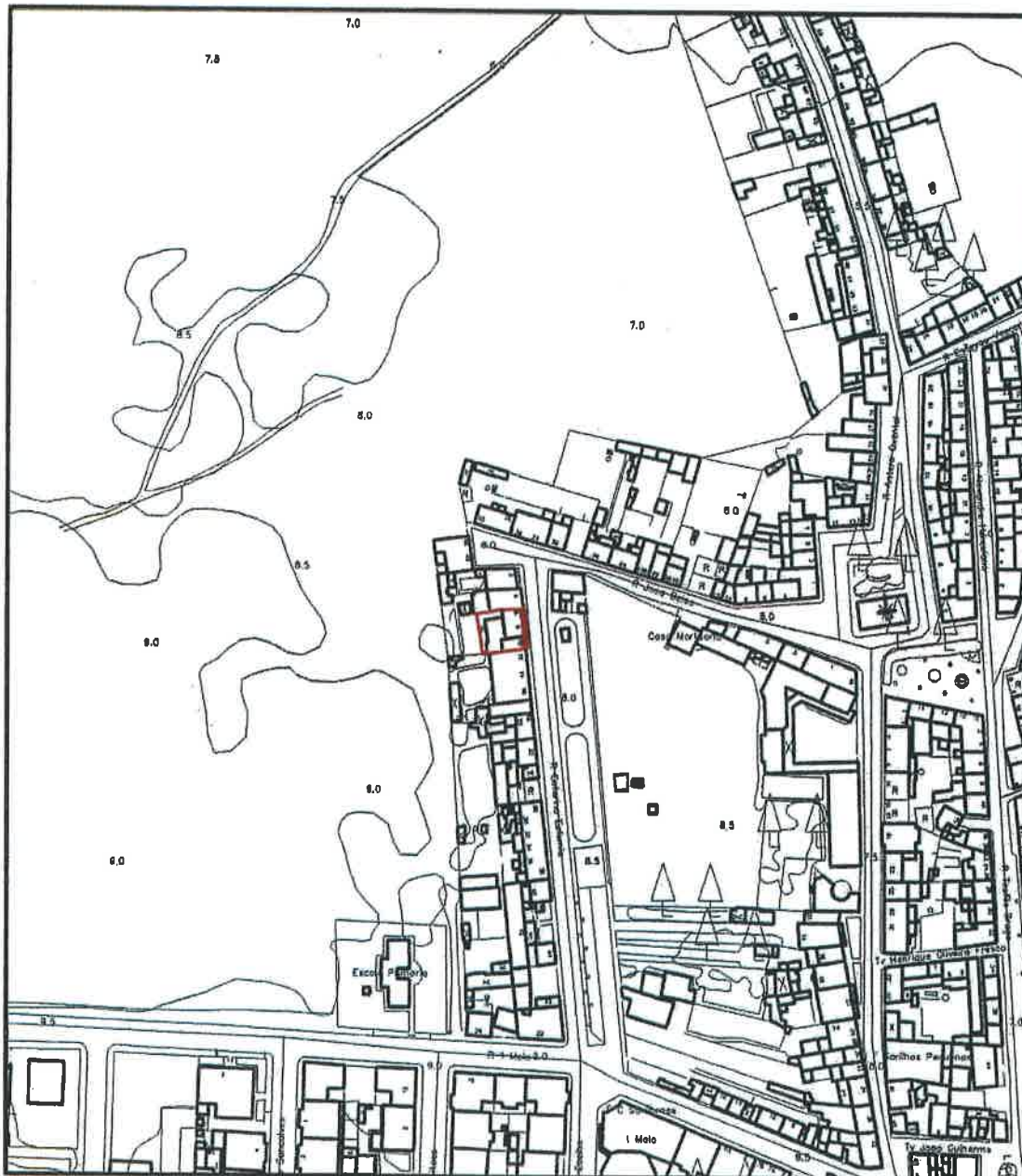


Para constar e devidos efeitos, se passou este Edital e outros de igual teor que irão ser afixados nos lugares de estilo, disponibilizados no sítio da internet do Município da Moita [WWW.cm-moita.pt](http://WWW.cm-moita.pt) e publicado num jornal da região.

Moita, 08 de Julho de 2020

O Presidente da Câmara

Rui Manuel Marques Garcia



## Planta de Localização



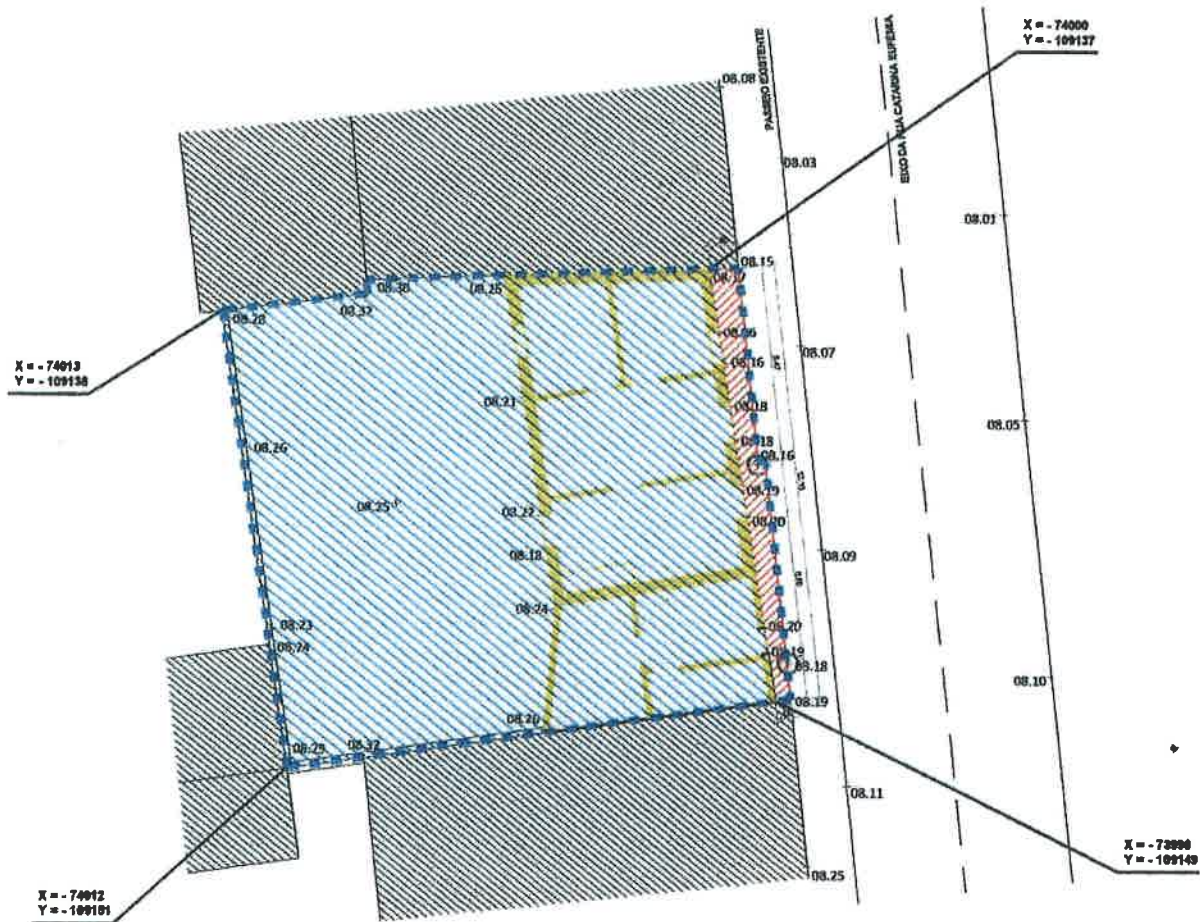
**Município da Moita**  
 Praça da República, 2860-007 Moita Telefone: 212806700 Fax: 212894628  
 www.cm-moita.pt e-mail: cmmoita@mail.cm-moita.pt





Sistema de Projecção - Gauss  
 Elipsoide - Hayford  
 Datum - Datum 73  
 Fonte - Câmara Municipal da Moita, S.L.E. Electricidade do Sul, S.A.

COORDENADAS  
 X = -74013  
 Y = -109203

LOCAL - Rua Catarina Eufémia,  
 Sarilhos Pequenos. ESCALA - 1:2000

Freguesias de Gato/Rosário e  
 Sarilhos Pequenos. DATA - Novembro 2019



-  Terreno do requerente - 175.192 m<sup>2</sup>
-  Parcela a adquirir e anexar - 07.508 m<sup>2</sup>
-  Edificação a demolir
-  Limite final do terreno - 182,70 m<sup>2</sup>

Observações :

Coordenadas Planimétricas Datum 73, Elipsóide Internacional de Hayford, Sistema de Projecção de Gauss.  
 Coordenadas Altimétricas NGP, (Marégrafo de Cascais)



**SERGIO MANUEL BRINCA DOS SANTOS FIALHO**

CONSTRUÇÃO DE MORADIA UNIFAMILIAR

RUA CATARINA EUFÉMBIA, Nº 6, 8 e 10, SARILHOS PEQUENOS - MOITA

IDENTIFICAÇÃO E QUANTIFICAÇÃO DA PARCELA DO DOMÍNIO PÚBLICO A ADQUIRIR

NOVEMBRO 2019

1:200

**01**